






Parques y Áreas de Recreo

Parques e instalaciones de recreo existentes y propuestas comprenden vías para ciclismo regional/peatones, corredores de espacios abiertos, y parques del vecindario/comunidad y centros de recreo. Estas instalaciones existentes y planificadas son recursos importantes, valorados por el gobierno local y miembros de la comunidad.

(Puede encontrar más detalles en la Sección 5.9 del BIIA)

Impactos					
	 No-Action	 Alternativa 1 EXISTING	 Alternativa 3 EXISTING, TOLLED	 Alternativa 4 REALIGNED	 Alternativa 6 REALIGNED, TOLLED
Acres de zonas verdes afectadas permanentemente					
Patio de recreo de la Swansea Elementary School*	0.3 Solamente la North Option	1.4 Solamente la North Option	1.4 Solamente la North Option	Ninguna	Ninguna
Northfield Pond Park	Ninguna	Ninguna	Ninguna	0.2	0.4
Espacio abierto propuesto en Stapleton (Trunk Open Space)	Ninguna	16	17	17	18
Impactos en los senderos					
South Platte River Trail	Ninguna	Ninguna		Requiere un desvío temporal del sendero	
Sand Creek Greenway Trail	Ninguna	Requiere un desvío temporal del sendero y reubicación permanente del sendero			
High Line Canal Trail (propuesto)	Ninguna	La conectividad del futuro sendero no será descartada			
Vía para Bicicletas fuera de las calles en Trunk Open Space (propuesto)	Ninguna	Requiere reubicación permanente de la vía			
Mitigación	Los parques y senderos serán restituidos a su estado anterior o equivalente luego de la construcción.				

*Considerada una sección Recurso 4(f)