






Terrenos Inundados

Se requiere que los proyectos de transportación eviten o minimicen la intrusión de la autopista dentro de los terrenos inundados*, donde sea posible. Los terrenos inundados determinan qué áreas están inundadas a causa de varias tormentas. El diseño para estas áreas inundadas debe reducir el riesgo de pérdidas por inundación; minimizar los efectos de las inundaciones en la seguridad humana, salud y bienestar; y debe restaurar y preservar cualquier valor natural y de beneficio generado por la inundación.

(Puede encontrar más detalles en la Sección 5.14 del BIA)

Impactos					
	 No-Action	Alternativa  1 EXISTING	Alternativa  3 EXISTING, TOLLED	Alternativa  4 REALIGNED	Alternativa  6 REALIGNED, TOLLED
Terrenos inundados y drenaje/hidrología	Los terrenos inundados existentes permanecerán como están y no se anticipa ningún impacto				
Mitigación	Mejoras en el sistema de drenaje.				

* La Federal Emergency Management Agency (FEMA siglas en inglés) regula el tratamiento de terrenos que tienen 1% de probabilidades de ser inundados en un año dado (100-year floodplains en inglés). Los terrenos inundados que no están regulados por FEMA, como las áreas urbanas inundadas en el centro de la ciudad de Denver, tienen menos restricciones; sin embargo no son menos importantes.